

Муниципальное бюджетное учреждение дополнительного образования
Центр развития творчества детей и юношества
городского поселения «Рабочий поселок Чегдомын»
Верхнебуреинского муниципального района Хабаровского края

Степенной туристический поход на Баджальский хребет.

ПРОЕКТ ВЫПОЛНИЛИ:

Ерофеева Валерия
Лиханова Полина
Кривонос Никита
Сухотерина Вероника
РУКОВОДИТЕЛЬ:

Ковальчук А.В.





педагог дополнительного образования

Цель: популяризация пешеходного туризма в Верхнебуреинском районе.

Задачи:

- ✓ описать район путешествия и туристический маршрут;
- ✓ нанести на карту нитку маршрута;
- ✓ подготовить презентацию о районе путешествия.

Карта центральной части Баджальского хребта с ниткой маршрута

-  - перевал
-  - примерные места ночёвок
-  - направление движения
-  - радиальный выход



Маршрут начинается от ключа Муннах по мари и заболоченной местности. Здесь протоптан охотничий путик, который ведёт до первого прижима реки Герби.




Переход по прижиму реки Герби

Сложность его преодоления заключается в том, что нужно пройти по выступам отвесной скалы. Эти выступы достаточно выпуклые и устойчивые и на них можно наступать почти всей стопой и держаться руками.



Река Герби возле поворота к реке Омот-Макит



Озеро Омот образовалось за счёт обвала горных пород и имеет прямоугольную форму. Находиться оно на высоте 1150 метров над уровнем моря, его длина составляет около 900 метров. Озеро окружено самыми высокими горными вершинами данного хребта, где наивысшей их точкой является гора Улун, 2221 метр над уровнем моря.



Гора Улун (2221 метров над уровнем моря). Вид с горы Купол



На берегу озера расположена заброшенная туристическая база с жилыми строениями из хвойного сруба. Ежегодно на эту базу приезжают туристы не только из различных регионов России, но и из других стран.



Самое значимое строение на этой базе для всех туристов является
Русская баня.



Водопад реки Омот-Макит находящийся в 20 метрах от озера Омот.



Озеро Омот (вид с горы), вдалеке видна заснеженная вершина – гора Улун



Зимне-летний контраст с потрясающими горными пейзажами



Старая вертолётная площадка на горе Купол



Вид с горы Купол. Облака нижнего яруса закрывают вершины гор



Долина ключа Глухой



Цветение Рододендрона золотистого



Выводы:

- ✓ поставленные задачи были решены, нами был изучен и подготовлен материал о районе путешествия, а также литература по организации и проведению туристического маршрута;
- ✓ мы дали краткое описание туристического маршрута;
- ✓ подготовили карту с ниткой маршрута и презентацию с фотографиями баджальского хребта.

Список литературы

- Востков И.Е., Панов С.Н. Нормативные акты по спортивно-оздоровительному туризму в России. М.:-2001;
- Скопина С.Ю. «Самоучитель по спортивному туризму», г. Киров – 2008;
- komanda-k.ru/ Команда кочующие, сайт для туристов и путешественников
- novrosen.ru/Russia/regions/hab/ Хабаровский край
- adrenalinetour.ru Активный отдых и приключенческий туризм в России
- ru.wikipedia.org/wiki/Горный_туризм