

ИНФОРМАЦИОННЫЙ ПРОЕКТ

«ТУРИСТИЧЕСКИЙ МАРШРУТ НА БУРЕИНСКИЙ ХРЕБЕТ»

Выполнили:

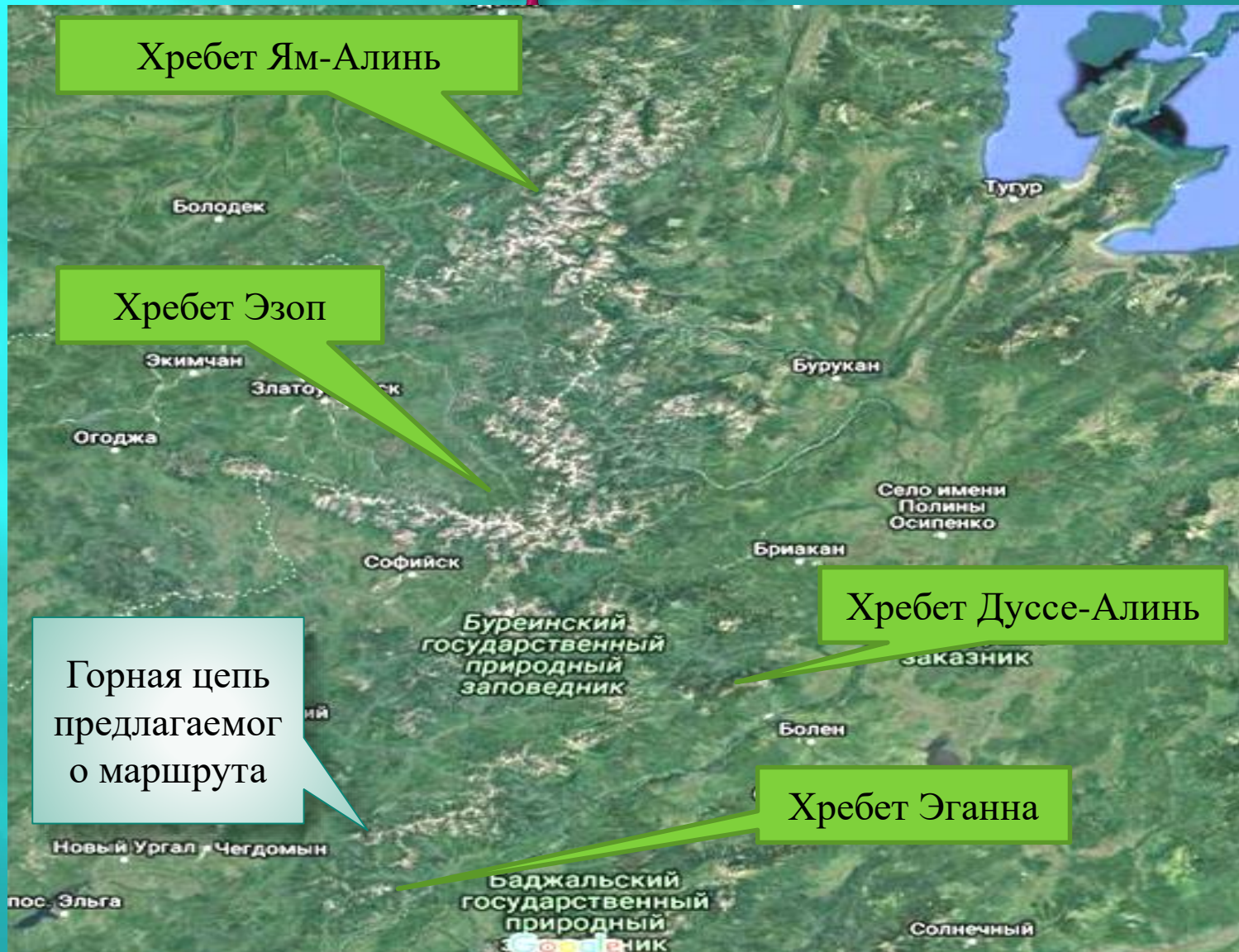
Бруцкая Елена Леонидовна,
Чернышёв Николай Иванович

ЦЕЛЬ: ПОПУЛЯРИЗАЦИЯ ПЕШЕХОДНОГО
ТУРИЗМА В ВЕРХНЕБУРЕИНСКОМ
РАЙОНЕ.


ЗАДАЧИ:

- ОПИСАТЬ РАЙОН ПУТЕШЕСТВИЯ И
ТУРИСТИЧЕСКИЙ МАРШРУТ;
- НАНЕСТИ НА КАРТУ НИТКУ МАРШРУТА;
- ПОДГОТОВИТЬ БУКЛЕТ О РАЙОНЕ
ПУТЕШЕСТВИЯ;
- РАСПРОСТРАНИТЬ БУКЛЕТЫ.


Спутниковая карта Буреинского хребта.



Снежные вершины хребта Эганна



Переход по старой лесной дороге



Разбивка бивуака



Фирновый снег на берегах реки



Семидесятиметровый утёс «Стелла» на реке Амнунна-Макит



Плоские каменные глыбы образующие ступенчатый водопад



Горная цепь Буреинского хребта



Базовый лагерь у подножия горы



Восхождение на вершину горы Буреинского хребта



Привал на высоте 1300 м, созерцаем горный пейзаж



Траверс хребта



Альпийские луга



На пути к наивысшей точке горной цепи 1842 м



Южная граница хребта Дуссе-Алинь



Базовый лагерь у подножия горы



Выводы:

- поставленные задачи были решены, нами был изучен и подготовлен материал о районе путешествия, а также литература по организации и проведению туристического маршрута;
- мы дали краткое описание туристического маршрута;
- подготовили презентацию и буклет о районе путешествия.
- распространили буклеты

Список литературы

1. «Отчёт о прохождении пешего похода третьей степени на Буреинский хребет» Ковальчук А.В., - Чегдомын, 2017.
2. Регламент соревнований по группе дисциплин «маршрут» вида спорта «Спортивный туризм». – Москва, 2008;
3. Скопина С.Ю., Самоучитель по спортивному туризму. - Киров, 2008.
4. trip-dv.ru/object/1287 - Тихоокеанский рекреационно-исторический портал.