

Муниципальное бюджетное учреждение дополнительного образования
Центр развития творчества детей и юношества
городского поселения «Рабочий посёлок Чегдомын»
Верхнебуреинского муниципального района Хабаровского края

Пеший туристический поход второй категории сложности на Баджальский хребет»

ПРОЕКТ ВЫПОЛНИЛИ:

Чернышёв Николай

Бруцкая Елена

РУКОВОДИТЕЛЬ:

Ковальчук А.В.

педагог дополнительного образования

Цель: популяризация пешеходного туризма в Верхнебуреинском районе.

Задачи:

- ✓ описать район путешествия и туристический маршрут;
- ✓ нанести на карту нитку маршрута;
- ✓ подготовить презентацию о районе путешествия.


Карта Баджальского хребта с ниткой маршрута




- перевал




- примерные места
ночёвок



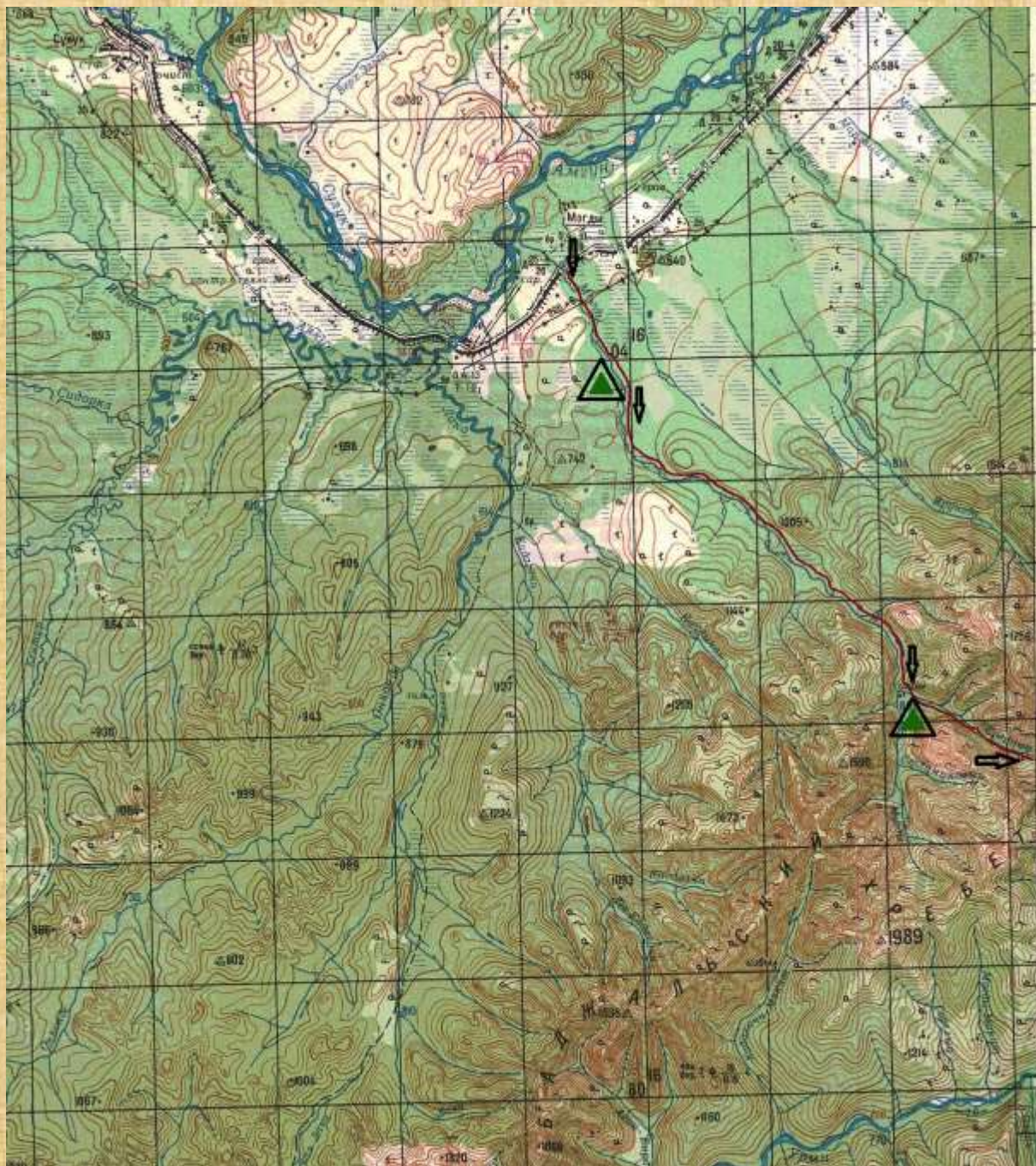
- направление
движения



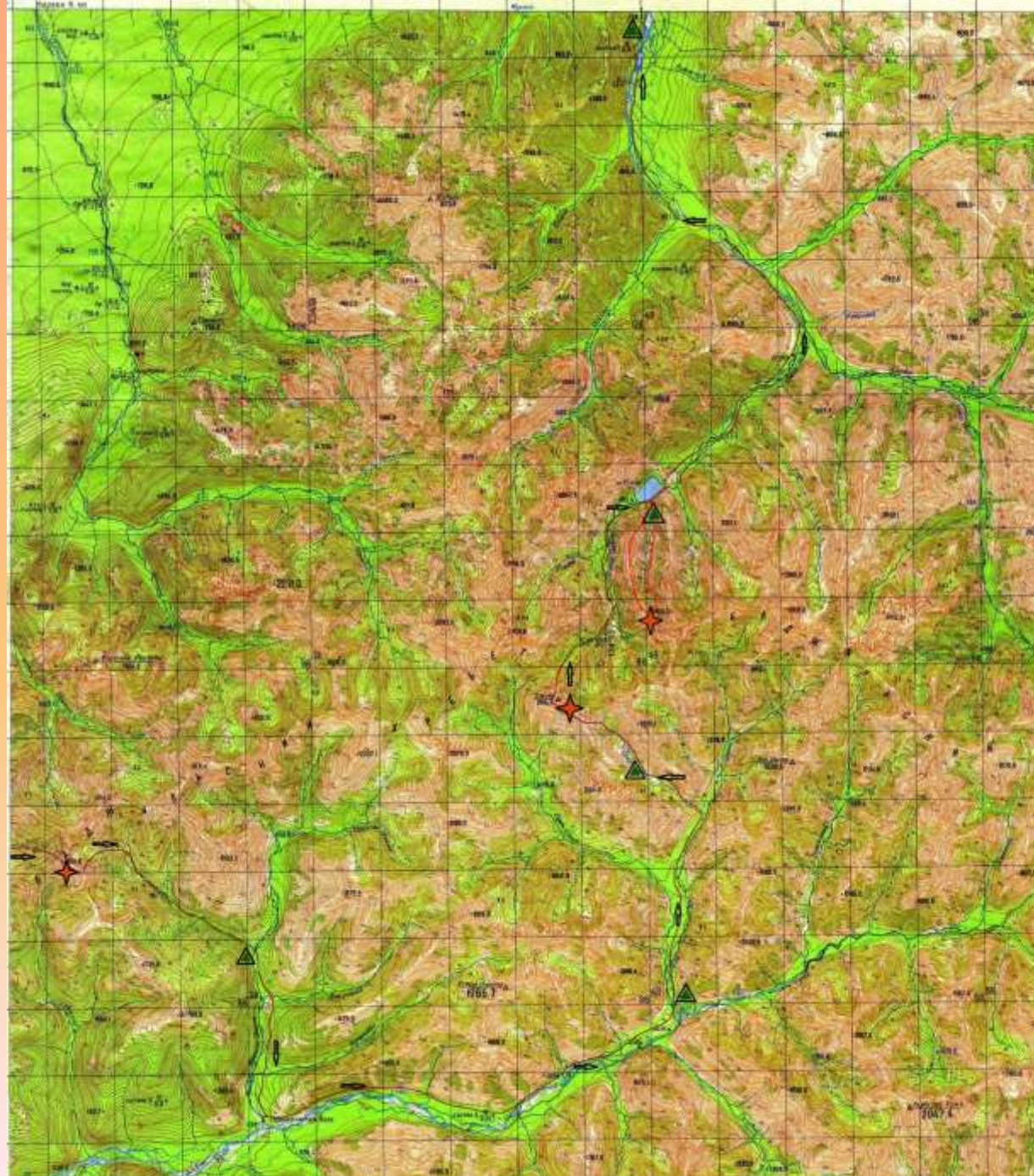
- радиальный выход



- Нитка маршрута



Вторая часть нитки маршрута



Безымянное озеро, расположено с южной стороны горы Омот, с северной стороны горы находится озеро Омот



Озеро Омот образовалось за счёт обвала горных пород и имеет прямоугольную форму. Находиться оно на высоте 1150 метров над уровнем моря, его длина составляет около 900 метров.



Гора Улун (2221 метров над уровнем моря). Вид с горы Купол



На берегу озера расположена заброшенная туристическая база с жилыми строениями из хвойного сруба.



Долина ручья Озёрный и реки Омот



Вид с горы Купол на гору Омот, вершина горы скрыта в облаках.



Выводы:

- ✓ поставленные задачи были решены, нами был изучен и подготовлен материал о районе путешествия, а также литература по организации и проведению туристического маршрута;
- ✓ мы дали краткое описание туристического маршрута;
- ✓ подготовили карту с ниткой маршрута и презентацию с фотографиями баджальского хребта.

Список литературы

- Ковальчук А.В., Отчёт о прохождении пешего туристического маршрута первой категории сложности на Баджалском хребте. Чегдомын 2017;
- Востков И.Е., Панов С.Н. Нормативные акты по спортивно-оздоровительному туризму в России. М.:-2001;
- Скопина С.Ю. «Самоучитель по спортивному туризму», г. Киров – 2008;
- komanda-k.ru/ Команда кочующие, сайт для туристов и путешественников
- novrosen.ru/Russia/regions/hab/ Хабаровский край
- adrenalinetour.ru Активный отдых и приключенческий туризм в России
- ru.wikipedia.org/wiki/Горный_туризм